



**КОМИТЕТ ИМУЩЕСТВЕННЫХ ОТНОШЕНИЙ  
АДМИНИСТРАЦИИ ПЕРМСКОГО МУНИЦИПАЛЬНОГО ОКРУГА**

**РЕШЕНИЕ**

о размещении объектов № 3330

Пермский край  
Пермский округ

02.11.2024

Комитет имущественных отношений администрации Пермского муниципального округа разрешает Акционерному обществу «Газпром газораспределение Пермь» (ИНН 5902183841, ОГРН 1025900512670, почтовый адрес: 614000, г. Пермь, ул. Петропавловская, 43)

размещение объекта «Газопровод давлением до 1,2 Мпа, для размещения которого не требуется разрешения на строительство»

на землях муниципальной собственности.

на срок 1 год

Местоположение: Пермский край, м.о. Пермский, деревня Косотуриха, улица Звездная, з/у 24

Приложение: схема предполагаемых к использованию земель или части земельного участка.

Особые условия использования:

- 1) При размещении газопровода учесть параметры ширины проезда улично-дорожной сети, во избежание сужения полосы отвода дороги.
- 2) При условии получения разрешения на производство земляных работ.

Заместитель председателя комитета

(подпись, печать)



М.В. Королева

**Схема предполагаемых к использованию земель или части земельного участка**

Объект: Газопровод давлением до 1,2 Мпа, для размещения которого не требуется разрешения на строительство

Местоположение: Пермский край, м. о. Пермский, деревня Косотуриха, улица Звездная, з/у 24

Площадь земель или части земельного участка, кв.м.: 395

Категория земель: Земли населённых пунктов

Вид разрешенного использования:





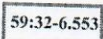


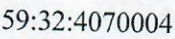
Описание границ смежных землепользователей:

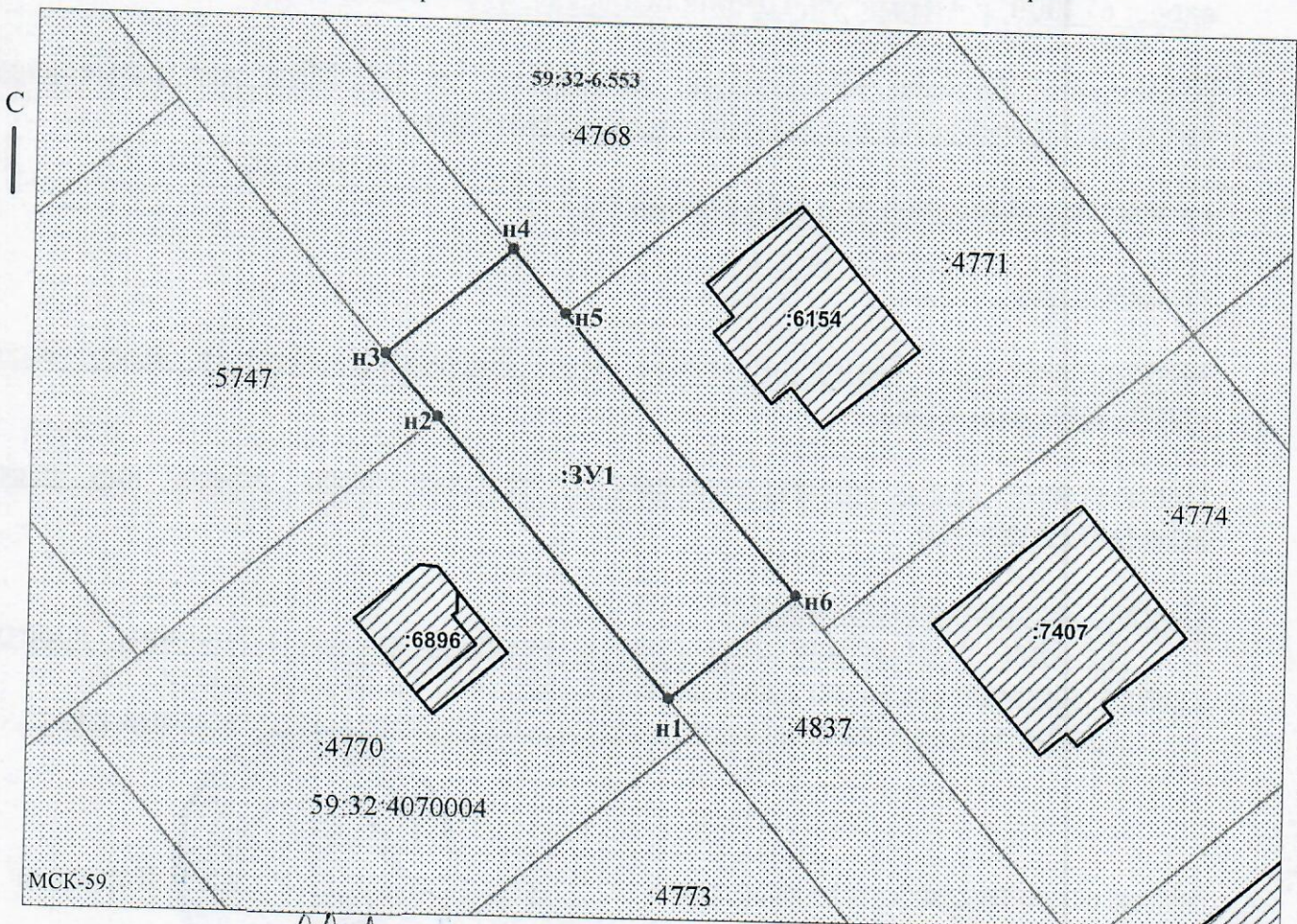
- От точки н1 до точки н2 - земельный участок с кадастровым номером 59:32:4070004:4770
- От точки н2 до точки н3 - земельный участок с кадастровым номером 59:32:4070004:5747
- От точки н3 до точки н4 - земельный участок с кадастровым номером 59:32:4070004:4837
- От точки н4 до точки н5 - земельный участок с кадастровым номером 59:32:4070004:4768
- От точки н5 до точки н6 - земельный участок с кадастровым номером 59:32:4070004:4771
- От точки н6 до точки н1 - земельный участок с кадастровым номером 59:32:4070004:4837

Каталог координат, м

№ точки границы	X	Y
н1	503262.49	2209624.94
н2	503282.98	2209607.61
н3	503287.59	2209603.74
н4	503295.35	2209612.97
н5	503290.76	2209616.83
н6	503270.25	2209634.11
н1	503262.49	2209624.94

**Условные обозначения:**

-  - предполагаемый участок земель, на которых планируется размещение объекта
-  - границы и номер земельного участка, сведения о которых внесены в ЕГРН
-  - границы и номер объекта капитального строительства, сведения о которых внесены в ЕГРН
-  - граница кадастрового квартала
-  - зоны с особыми условиями использования территории, сведения о которых внесены в ЕГРН
-  - обозначение запрашиваемого земельного участка
-  - характерная точка границ земель или части земельного участка
-  - номер кадастрового квартала



Заявитель: \_\_\_\_\_ / Пикунева Д.А.  
 МП (подпись, расшифровка подписи)  
 (для юридических лиц и индивидуальных предпринимателей)

Масштаб 1:500